

# Le Chemin Estelle

ST QUENTIN – Guiscard – Noyon – COMPIÈGNE – Senlis – Écouen – St Denis - PARIS  
Un chemin à pied pour pèlerins de Compostelle



## Guide 1 : De St Quentin à Compiègne

**Édition du 29 mars 2026**

Cette nouvelle version évite les chantiers du Canal Seine Nord-Europe, entre Noyon et Compiègne.

Toute version précédente est périmée.

Téléchargez la dernière version du Guide du Chemin Estelle uniquement sur <https://lecheminestelle.org/pdf>

La Section 2, Le Chemin Estelle de Compiègne à Paris,  
est disponible en téléchargement sur le site [www.lecheminestelle.org](http://www.lecheminestelle.org)

Ville	Type	Nom	Adresse	Contact	Remarques
Saint Quentin	Hôtel	Le Florence	42 rue Emile Zola	03 23 64 22 22	Au centre
Saint Quentin	Hôtel	Ibis	14 place de la Basilique	03 23 67 40 40	Face à la basilique
Saint Quentin	Hôtel	Ibis Budget	84 Rue Michelet	08 92 70 12 79	Près de la gare SNCF, moins cher qu'Ibis
Saint-Quentin	Camping	Camping municipal et Aul	91, Bd Jean Bouin	03 23 06 94 05	Vérifier les dates d'ouverture
Seraucourt-le-Grand	Camping et Logmt en Caravane	Le Vivier aux Carpes	10 Rue Charles Voyeux	03 23 60 50 10	Hébergement en caravane pour pèlerins sans tente
Dury	Logmt en Roulotte	La Verdine	9 Grand' Rue	06 08 55 45 55 pierre.foulon@club-i	M. et Mme Foulon
Berlancourt	Accueil pèlerin	Association DAGOBA	161 rue Principale, Berlancour	03 44 43 05 23	M. et Mme Vermeersch
Noyon	Hôtel	Ibis Budget	ZAC du Mont Renaud	08 92 70 08 16	Sortie Sud, direction Compiègne. Suivre D932, Route de Paris, Juste après le pont métallique, à droite au rond-point, derrière le Cinéma Paradisio.
Noyon	Hôtel	Cèdre et Noviomagus	8 rue de l'Eveché	03 44 44 23 24	
<p>Depuis 2023 il n'est plus possible de suivre le Canal de l'Oise entre Noyon et Compiègne. Plusieurs chantiers, interdits au public, y sont installés pour la réalisation du nouveau Canal grand gabarit. Les anciens chemins de halage sont souvent interrompus et parfois supprimés. En conséquence, le Chemin Estelle ne passe plus à proximité de l'Abbaye d'Ourcamps. Suivre donc le nouveau tracé du Chemin Estelle indiqué ci-dessous.</p>					
<p><b>Le nouveau tracé du Chemin Estelle, évitant les chantiers, est disponible</b>  <b>en PDF ici</b> <a href="https://casajac.org/pdf">https://casajac.org/pdf</a> et  <b>en carte interactive ici</b> <a href="https://casajac.org/lce">https://casajac.org/lce</a>.</p>					
Thourotte	Hôtel 3 étoiles	Hôtel B&B	10 Av. du Gros Grelot, 60150 Thourotte	Dans le ZAC. Pas facile à trouver. Utiliser votre GPS.	<a href="https://www.hotel-bb.com/fr/hotel/compiègne-thourotte">https://www.hotel-bb.com/fr/hotel/compiègne-thourotte</a>  Buffet petit déjeuner. Pas de restaurant. Penser à dîner en ville.
Compiègne		Gîte Saint Jacques	Le gîte à Compiègne est fermé.		
Compiègne	Hôtel	Ibis Budget	1 Rue Pierre Sauvage	08 92 68 31 04	
Compiègne	Hôtel	Le Puy du Roy	131 rue de Paris	03 44 23 36 44	
Compiègne	Hôtel	de Flandre	16 quai de la République	03 44 83 24 06	



Saint Quentin, à la Basilique de Saint-Quentin



Saint Jacques, à L'Église Saint Jacques de Compiègne

## Le Chemin Estelle

Guide 1 - De St Quentin à Compiègne

## Le Chemin Estelle

Guide 1 - De St Quentin à Compiègne

### Informations importantes

Le Chemin Estelle est un itinéraire à pied entre Saint Quentin, dans l'Aisne, et Paris, conçu à l'intention des pèlerins de Compostelle.

Le principe général est de suivre des voies rectilignes, courtes et rapides. Privilégier la sécurité, éviter les routes à grande circulation ou sans aménagement pour piétons. En évitant les méandres, ce chemin permet la rapidité et donc l'économie : une journée de gagnée est une nuit de moins à payer en hébergement. Un marcheur déterminé, à raison d'une trentaine de kilomètres par jour, fera Compiègne-Paris en trois jours. D'autres avanceront plus paisiblement. À chacun son rythme. À chacun son chemin. C'est un chemin pour pèlerin, parfois éprouvant, qui ne plaira pas forcément au promeneur.

Si le chemin indiqué s'écarte de manière inattendue de la ligne droite c'est pour éviter un danger inattendu. Suivez donc les indications.

L'itinéraire traverse des grands espaces inhabités, notamment dans les Forêts de Compiègne et de Chantilly, entre Néry et Balagny et entre Coye et Bellefontaine. Sur ces sections, il n'y a ni café ni restaurant, ni magasin, ni robinet, ni source d'eau potable. Dans les forêts, l'ombre des arbres offre une protection, mais la Chaussée Brunehaut entre Néry et Balagny est dépourvue d'ombre. Ne partez jamais sans avoir en réserve de quoi manger et boire et de quoi vous protéger du soleil, de la pluie et du froid.

A partir d'Ecouen, le chemin est résolument en ville. De Sarcelles à St Denis, il longe des grands axes routiers. Cela n'a rien de la beauté de la Forêt de Compiègne mais la métropole grouillante et bruyante fait partie intégrale de notre vie et de notre monde. Si le pèlerin a la tête dans les étoiles, il a aussi les pieds sur terre.

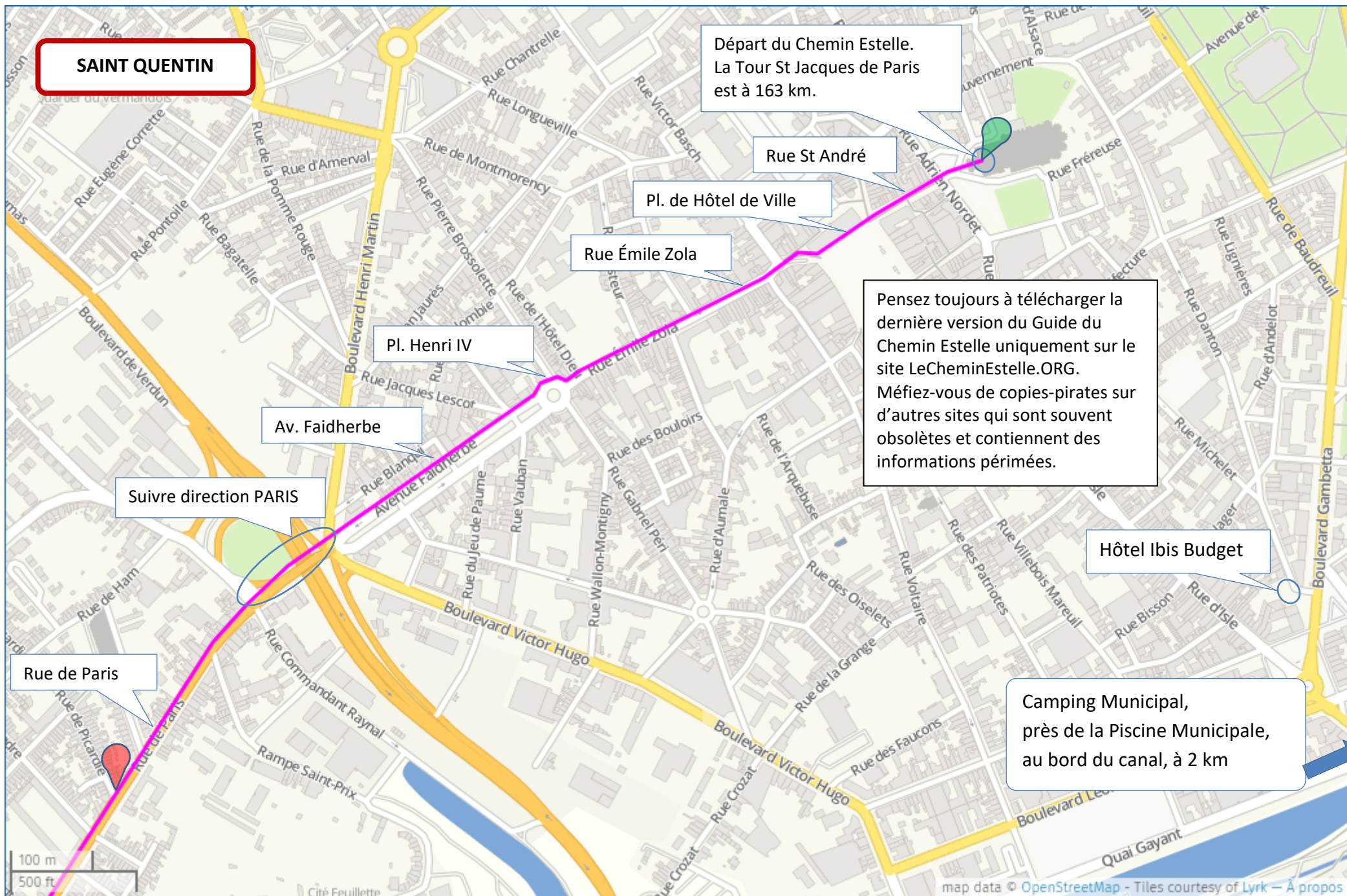
Les hébergements entre Compiègne et Sarcelles sont rares. Réservez une chambre le plus tôt possible. Pensez aussi à Airbnb, [www.airbnb.fr](http://www.airbnb.fr)

Les informations contenues dans ce livret ne peuvent en aucune manière se substituer à la vigilance et la prudence personnelle. Elles sont fournies à titre indicatif et n'engagent d'aucune manière les personnes ayant participé à la rédaction de ce document. Chaque lecteur est formellement invité à prendre ses propres dispositions pour assurer sa sécurité pendant ses déplacements et à vérifier que son assurance responsabilité civile - ou autre - couvre de manière adéquate ses diverses activités.

Seamus Browne,  
[contact@lecheminestelle.org](mailto:contact@lecheminestelle.org)  
[www.lecheminestelle.org](http://www.lecheminestelle.org)

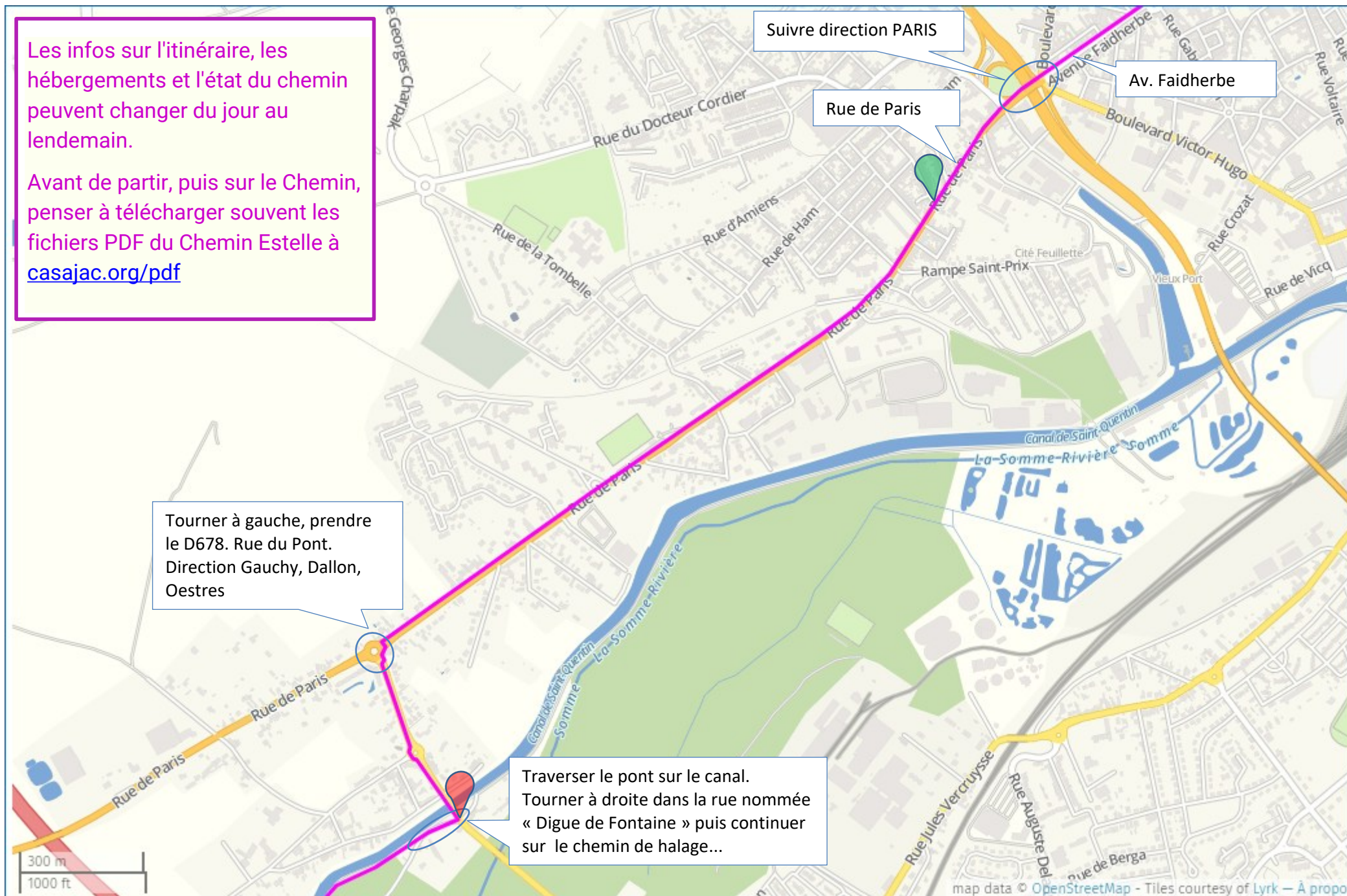
Données des cartes : © Copyright OpenStreetMap Contributeurs  
Dalles de fond de carte sont ©d'OSM ou du Ministère de l'Intérieure ou de Lyrk.  
Tracé du chemin : [umap.openstreetmap.fr](http://umap.openstreetmap.fr)  
Copies d'écran réalisées avec Screenshot Captor :  
[www.donationcoder.com/software/mouser/popular-apps/screenshot-captor](http://www.donationcoder.com/software/mouser/popular-apps/screenshot-captor)

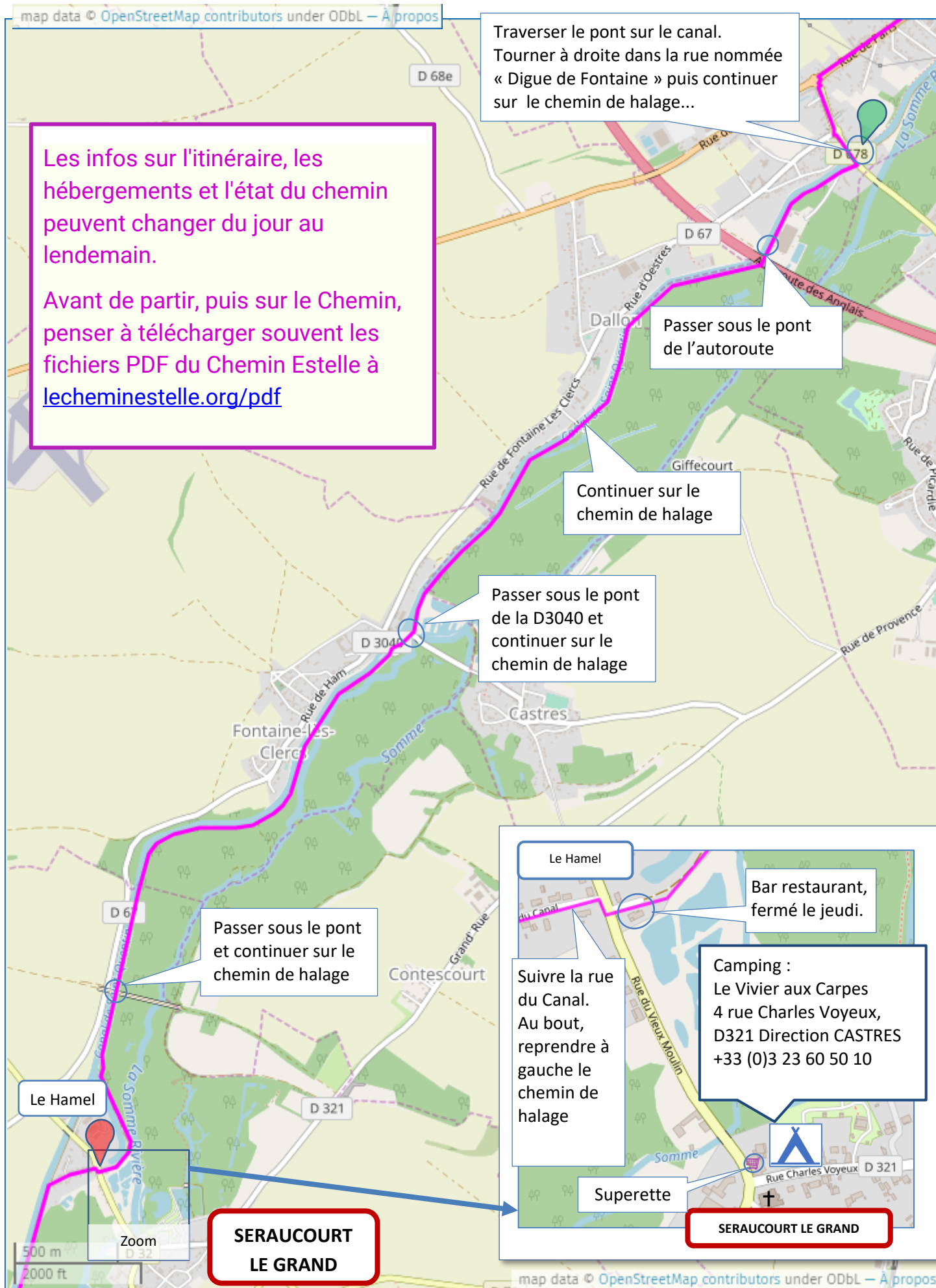
29/03/2026

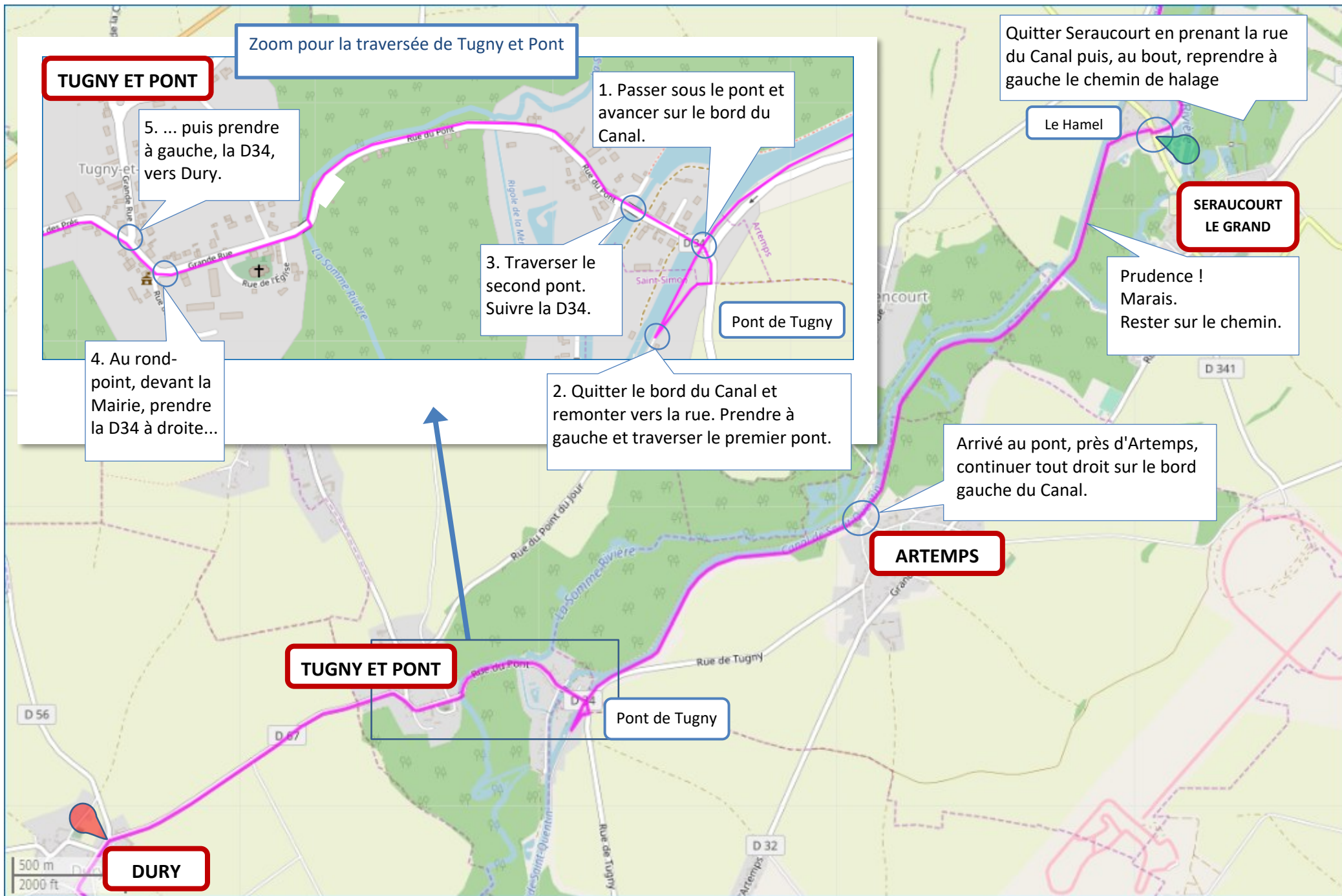


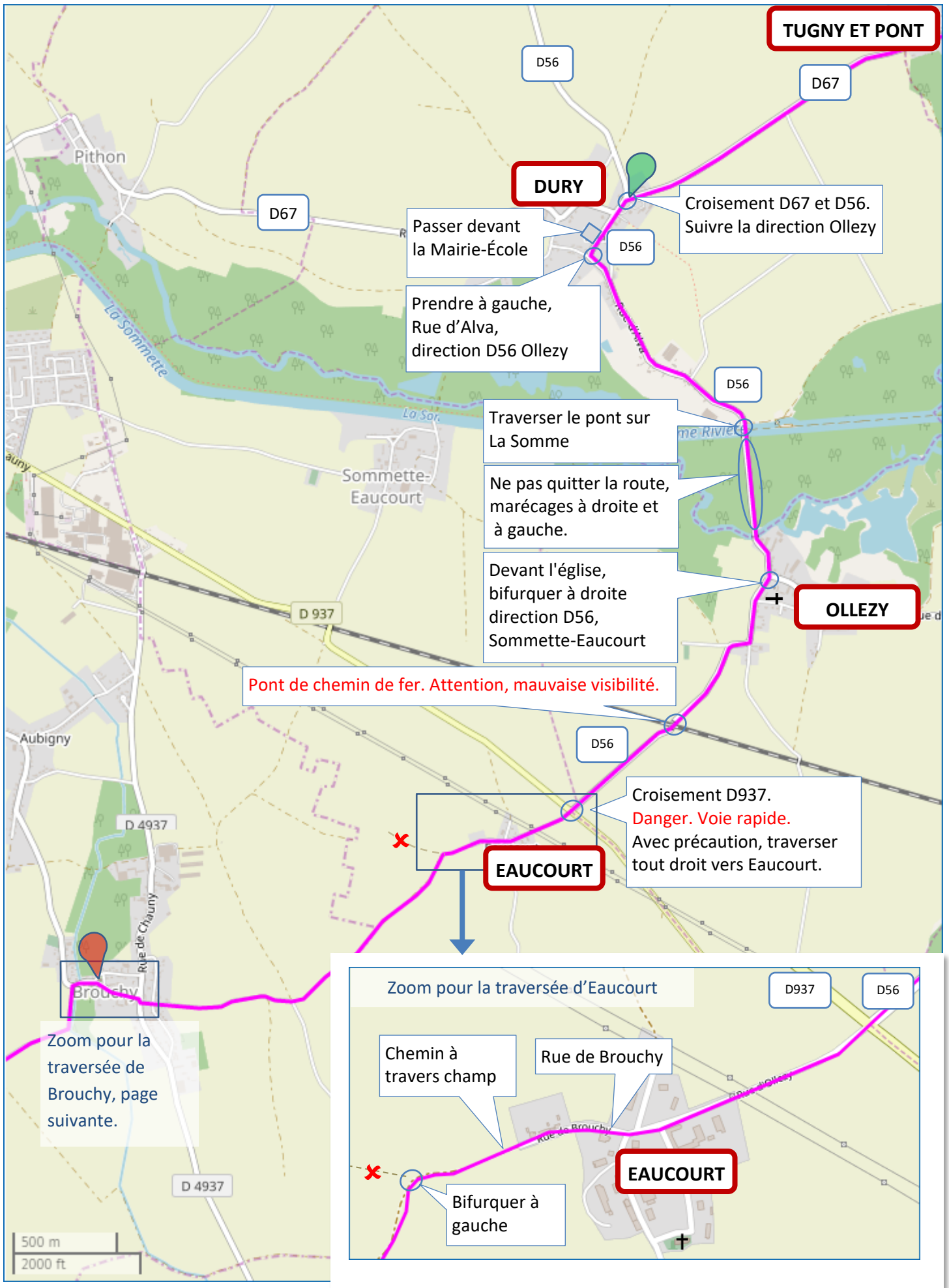
Les infos sur l'itinéraire, les hébergements et l'état du chemin peuvent changer du jour au lendemain.

Avant de partir, puis sur le Chemin, penser à télécharger souvent les fichiers PDF du Chemin Estelle à [casajac.org/pdf](http://casajac.org/pdf)









De Brouchy, à l'Église Saint Martin

À Berlancourt, Rue Principal, via Collezy 7.9 km

Pour réussir le passage entre Brouchy et Collezy, deux règles simples :

1. Rester sur la route goudronnée, jusqu'à Collezy
2. Ne pas entrer dans Golancourt

**BROUCHY**

1. Laisser à gauche le Terrain de sports

2. Traverser le pont. Tourner à gauche.

3. Rester sur la route goudronnée

4. La route goudronnée vire à gauche. Suivre, plein Sud.

**GOLANCOURT**

5. Rester sur la route goudronnée

6. Carrefour à l'approche de Golancourt : Tourner à gauche, passer devant la maison N° 30 Rue de Collezy, puis rester sur cette route goudronnée jusqu'à Collezy.

7. Rester sur la route goudronnée

8. L'arrivée dans Collezy n'est signalée par aucun panneau.

**COLLEZY**

9. Tourner à droite et prendre le chemin passant entre les deux propriétés.

10. Poursuivre jusqu'au fond du chemin. Tourner à gauche.

11. Suivre le chemin dans sa courbe vers la droite.

12. Arrivant à Berlancourt, le chemin se termine en zigzag. Continuer jusqu'à l'église.

**BERLANCOURT**

13. Descendre rue de l'Église. Laisser à gauche rue Fagard. Après la maison N° 40, tourner à gauche, descendre l'allée vers la rue Principale.

14. En face, légèrement à droite, Hébergement pèlerin : Association Dagoba, 161 Rue Principale

Statuette

Pont

Mairie

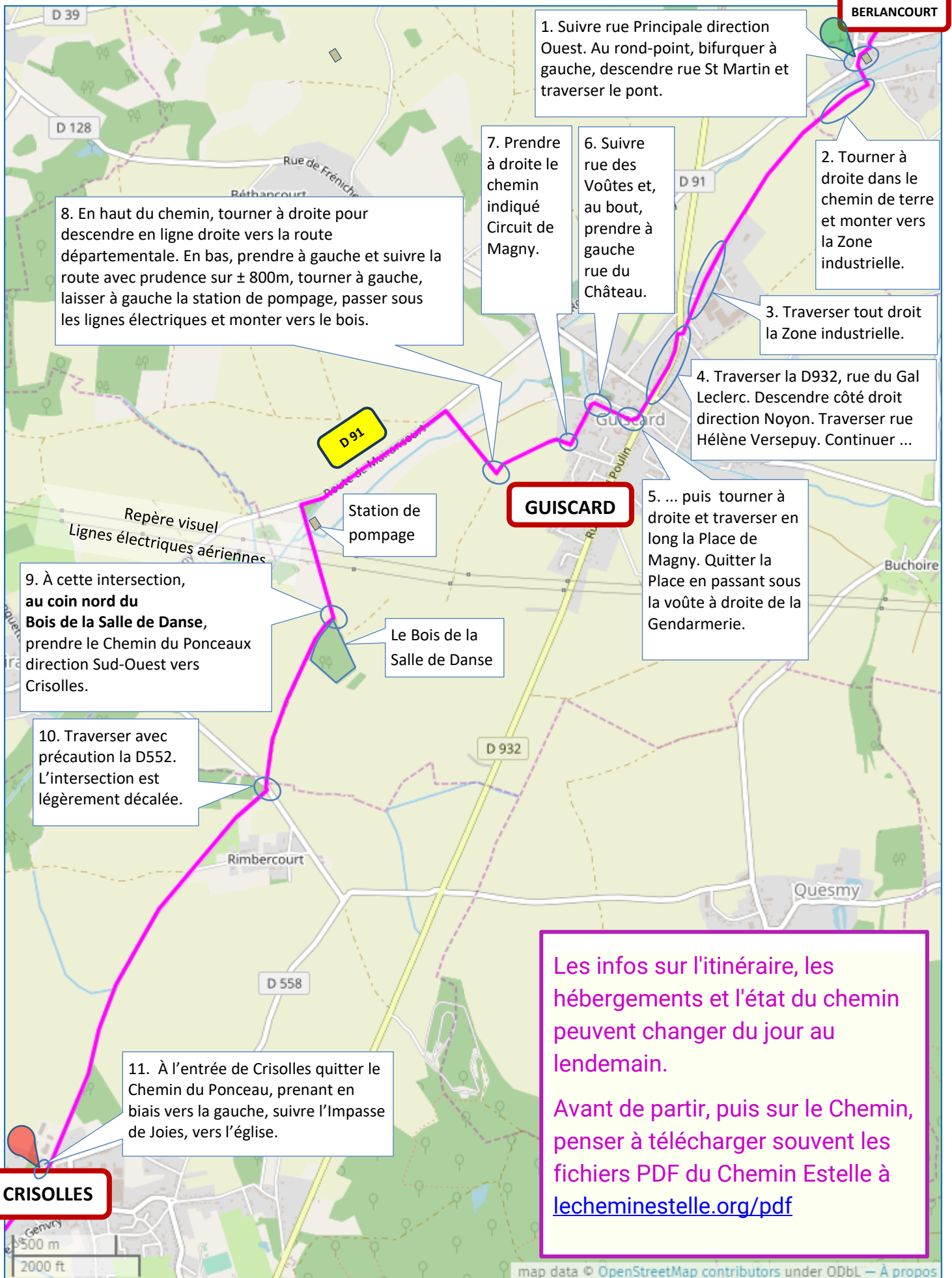
Terrain de sports

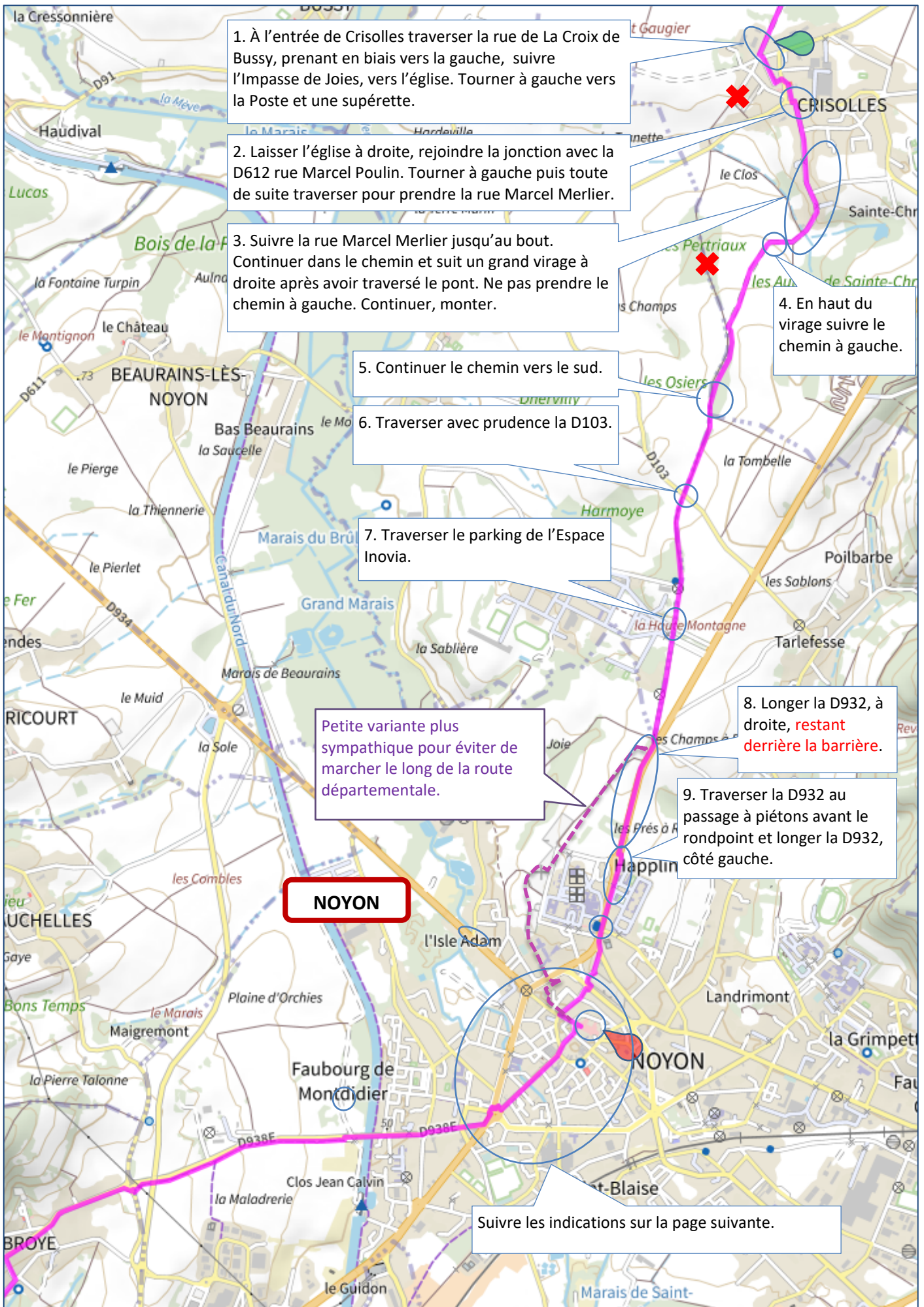
Zoom pour la traversée de Brouchy

500 m / 2000 ft

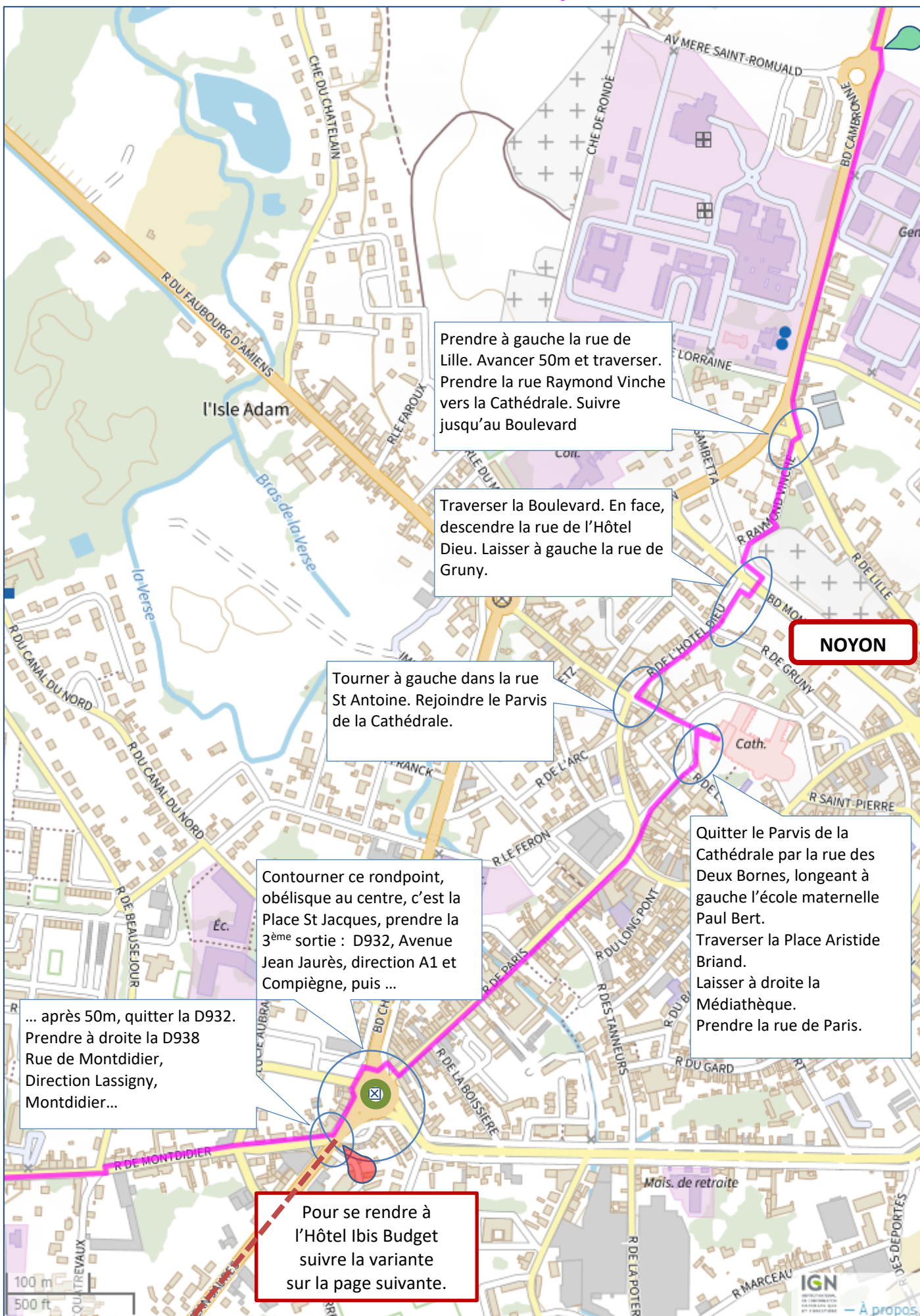
map data © OpenStreetMap contributors under ODbL — À propos

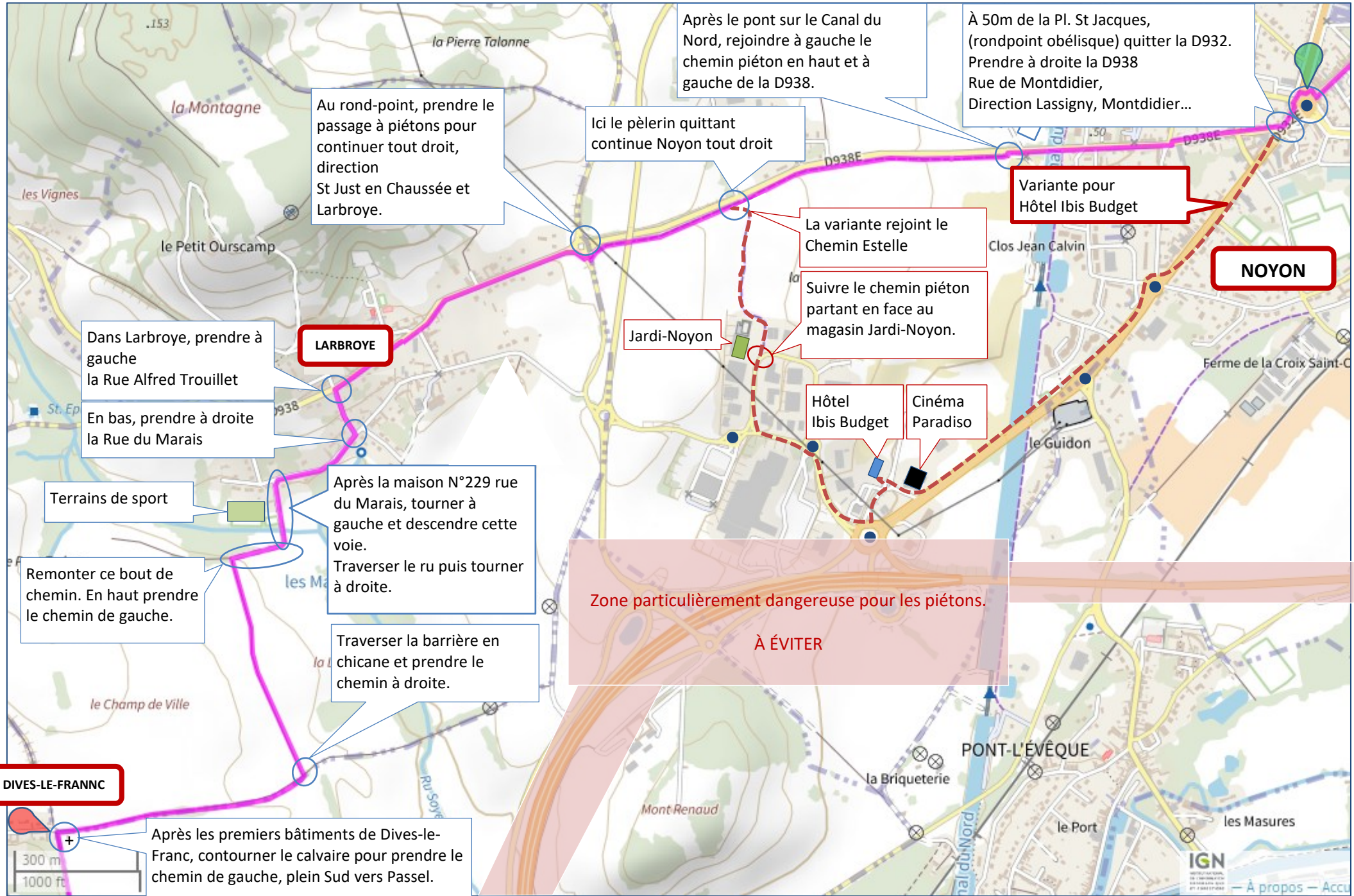


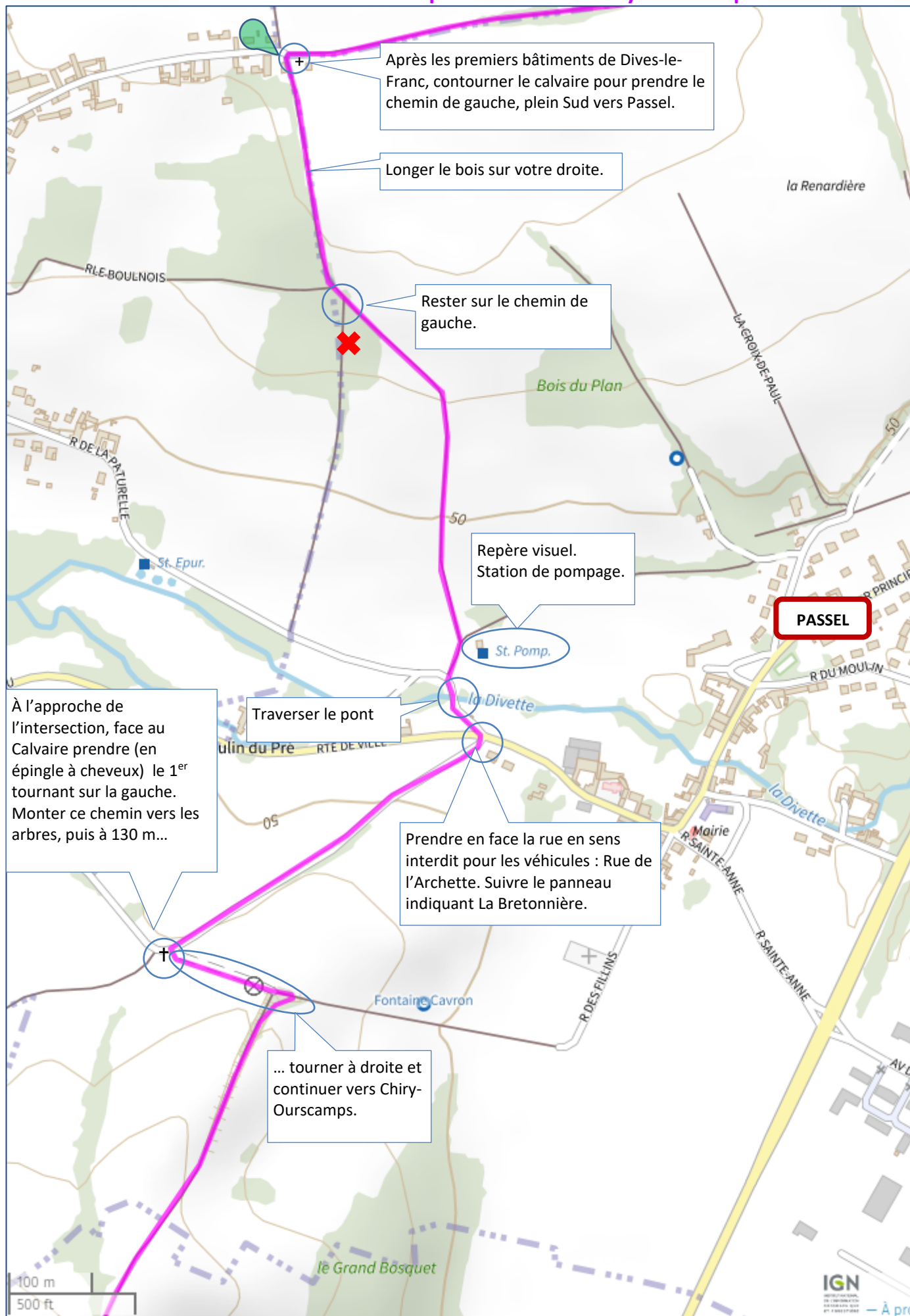


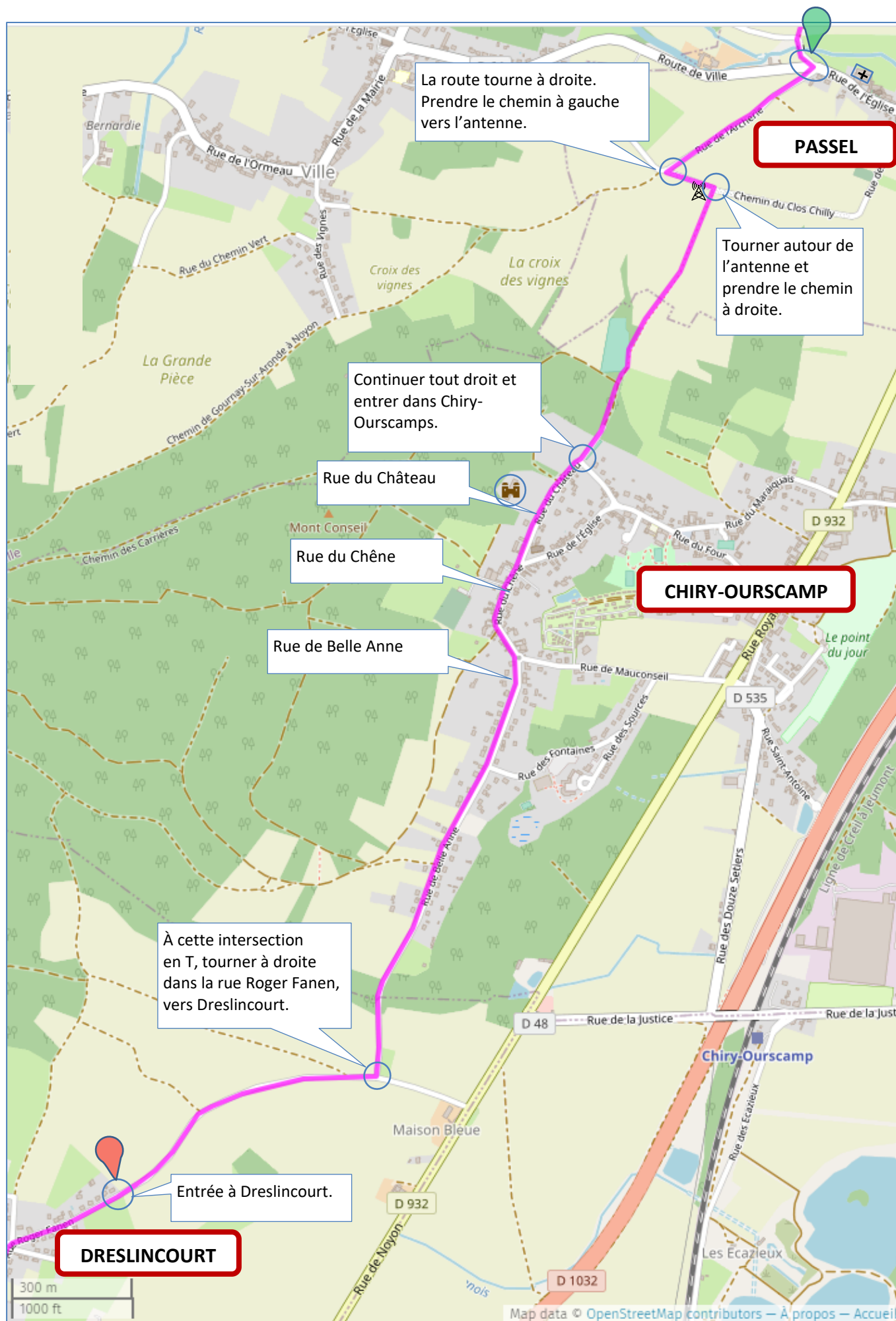


Traversée de Noyon

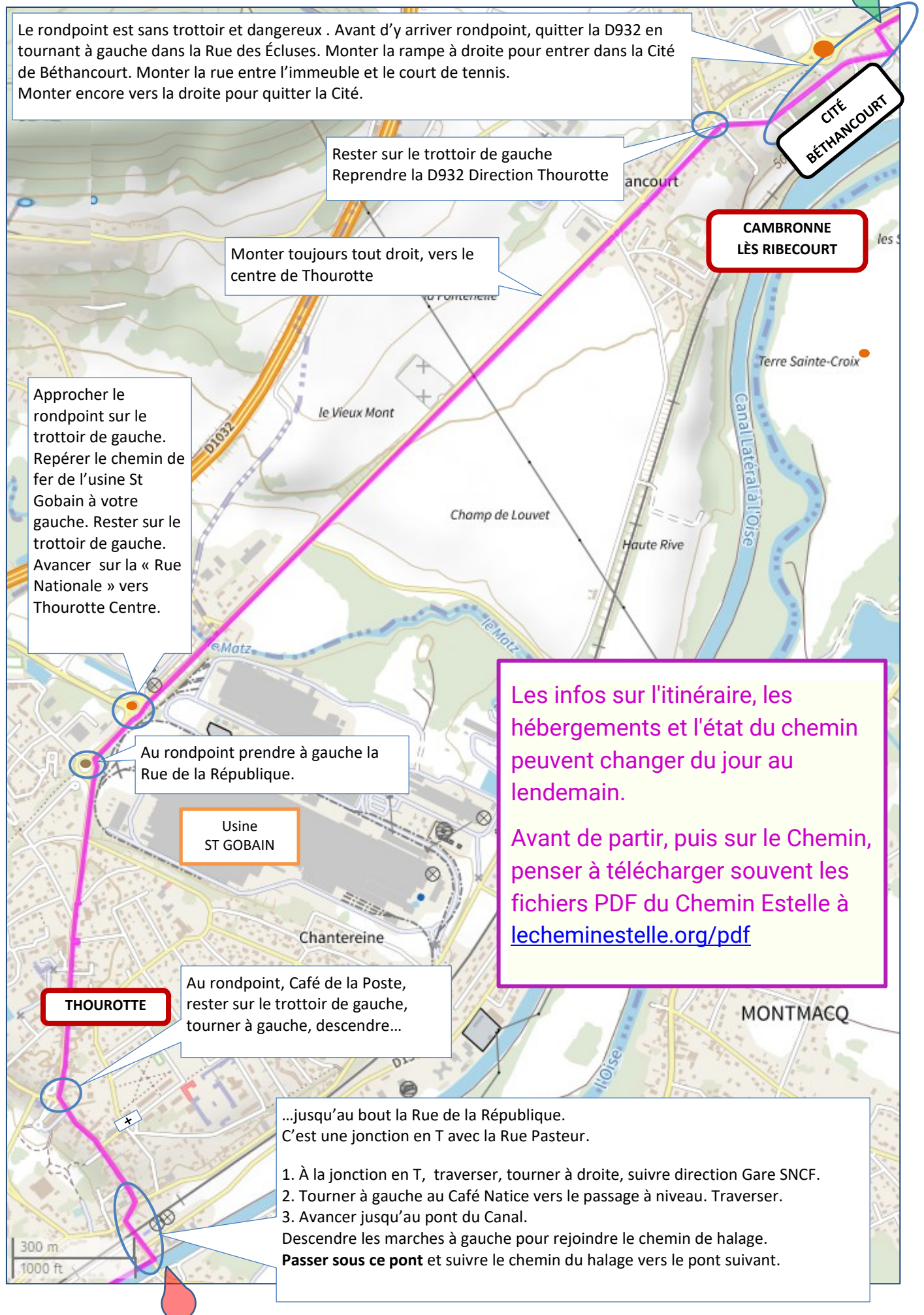






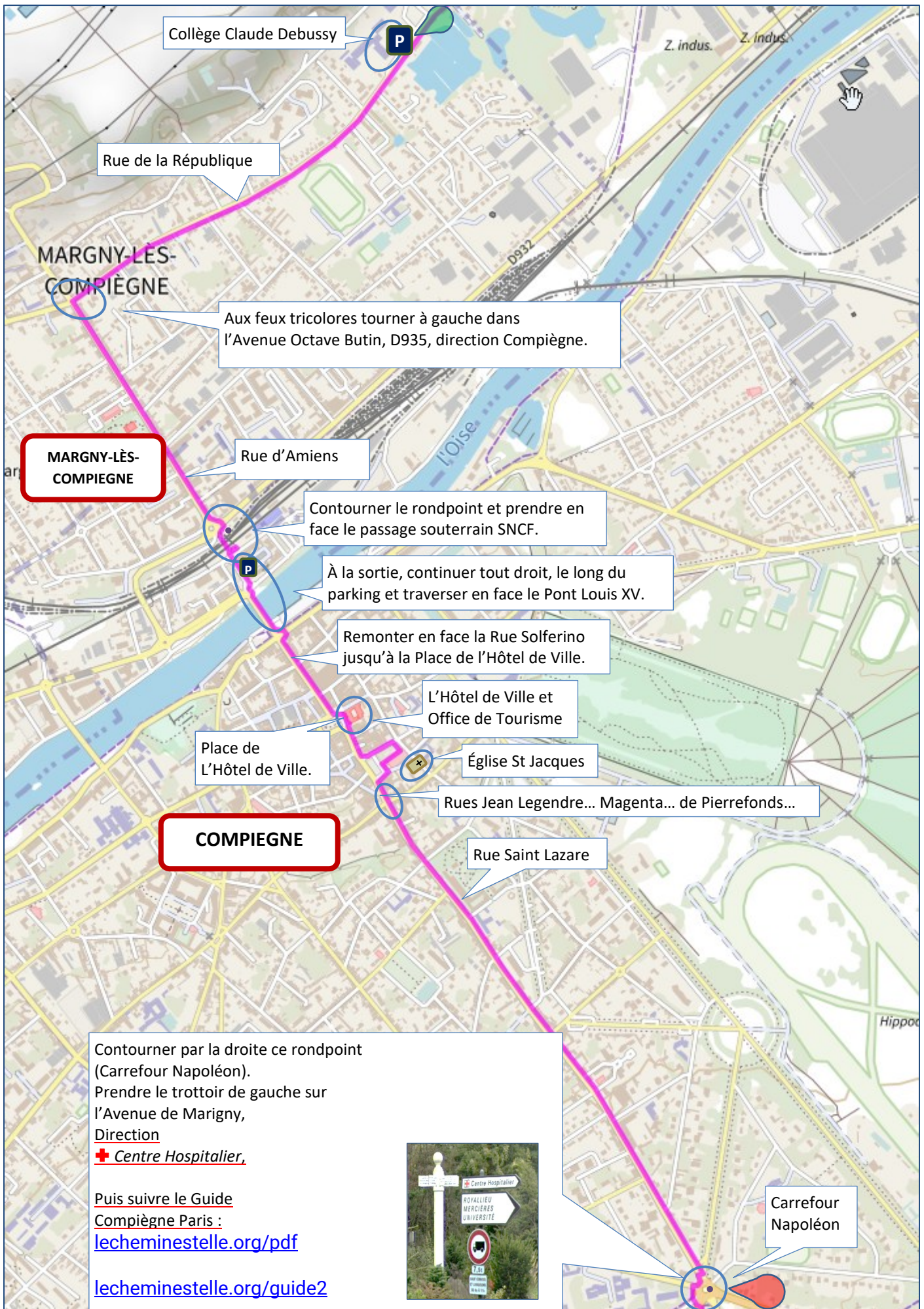












Contourner par la droite ce rondpoint (Carrefour Napoléon).  
 Prendre le trottoir de gauche sur l'Avenue de Marigny,  
 Direction  
 + Centre Hospitalier,

Puis suivre le Guide  
 Compiègne Paris :  
[lecheminestelle.org/pdf](http://lecheminestelle.org/pdf)  
[lecheminestelle.org/guide2](http://lecheminestelle.org/guide2)



Carrefour Napoléon